

Grabentour Krummenhennersdorf - Reinsberg

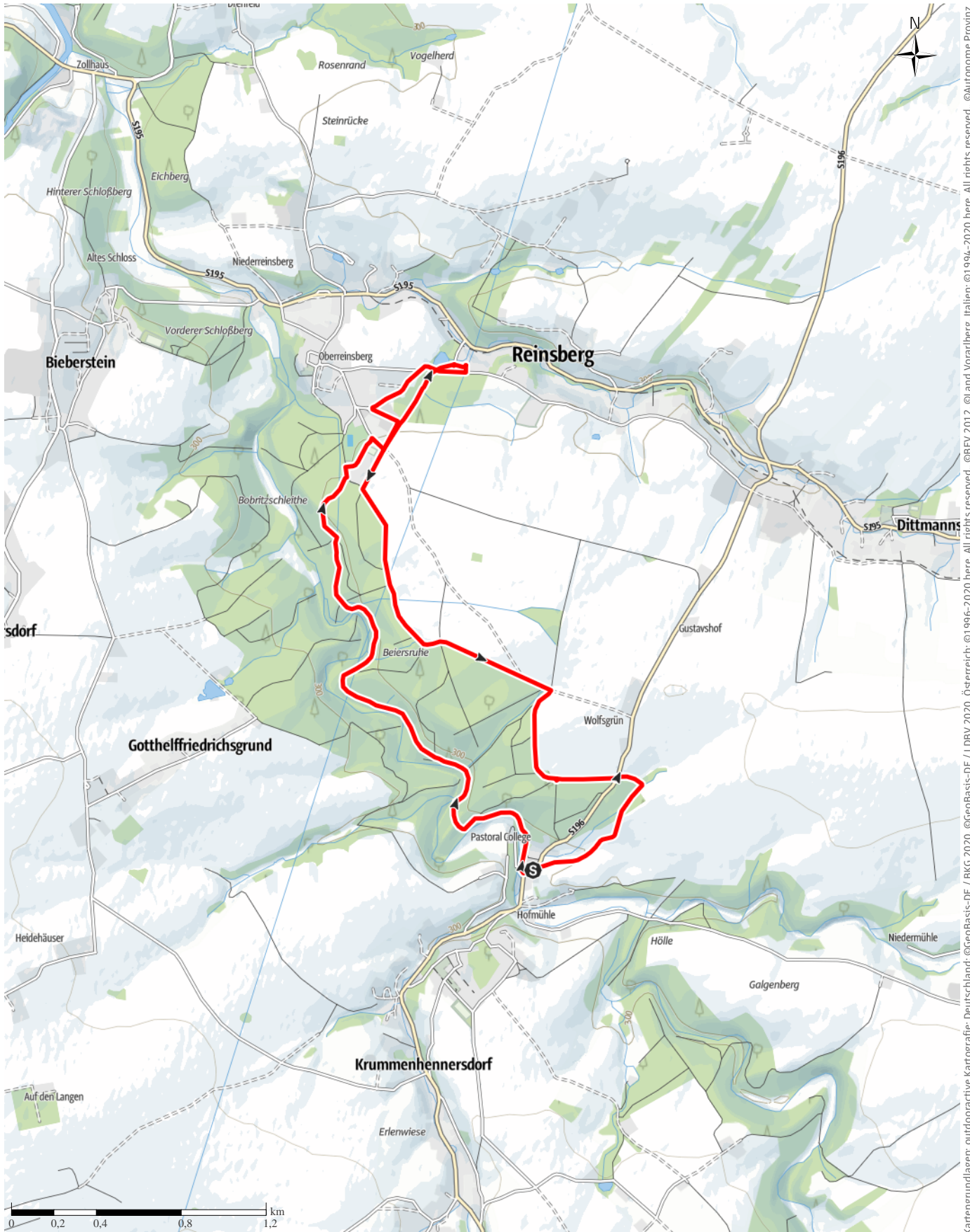
↔ 8,2km

🕒 2:10h

⬆️ 65m

⬆️ 64m

Schwierigkeit -



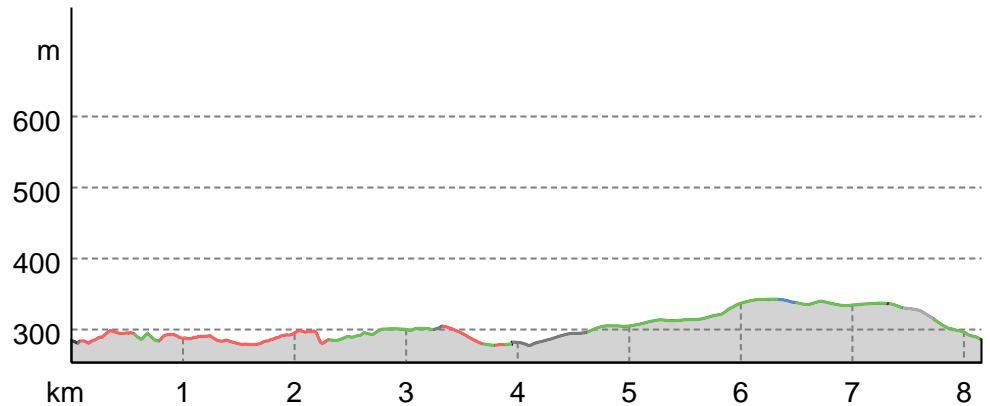
Kartengrundlagen: outdooractive Kartografie; Deutschland: ©GeoBasis-DE / BKG 2020, Österreich: ©1996-2020 here, All rights reserved., ©BBEV 2012, ©Land Vorarlberg, Italien: ©1994-2020 here, All rights reserved., ©Autonome Provinz Bozen – Südtirol – Abteilung Natur, Landschaft und Raumentwicklung, ©BAFU – Bundesamt für Umwelt Kartengrundlagen: outdooractive Kartografie, ©OpenStreetMap (www.openstreetmap.org)

Grabentour Krummenhennersdorf - Reinsberg

Wegart

Asphalt	0,8km
Schotterweg	0,2km
Weg	4,5km
Pfad	2,5km
Straße	0,1km
Unbekannt	0,3km

Höhenprofil



Tourdaten

Wanderung

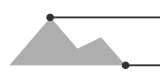
Strecke	↔	8,2 km
Dauer	🕒	2:10 h
Aufstieg	⬆️	65 m
Abstieg	⬇️	64 m

Schwierigkeit -

Kondition

Technik

Höhenlage



343 m

278 m

Beste Jahreszeit

JAN | FEB | MÄR
 APR | MAI | JUN
 JUL | AUG | SEP
 OKT | NOV | DEZ

Bewertungen

Autoren

Erlebnis

Landschaft

Weitere Tourdaten



Quelle
Dresden Elbland
 Messering 7
 01067 Dresden
 Telefon 03521 76350
 Fax 03521 763540
 info@elbland.de
<http://www.dresden-elbland.de>