

# Wintersonnenwende 2013

→ 14.4 km | ⌚ 4:46 h | 🏔️ 687 m | 🏔️ 688 m | SCHWIERIGKEIT -



outdooractive Kartografie. Deutschland: Geoinformationen © Vermessungsverwaltungen der Bundesländer und BKG (www.bkg.bund.de). Österreich: © 1996-2012 NAVTEQ. All rights reserved. Italien: © 1994-2012 NAVTEQ. All rights reserved. Schweiz: Geodata © swisstopo (5704002735)

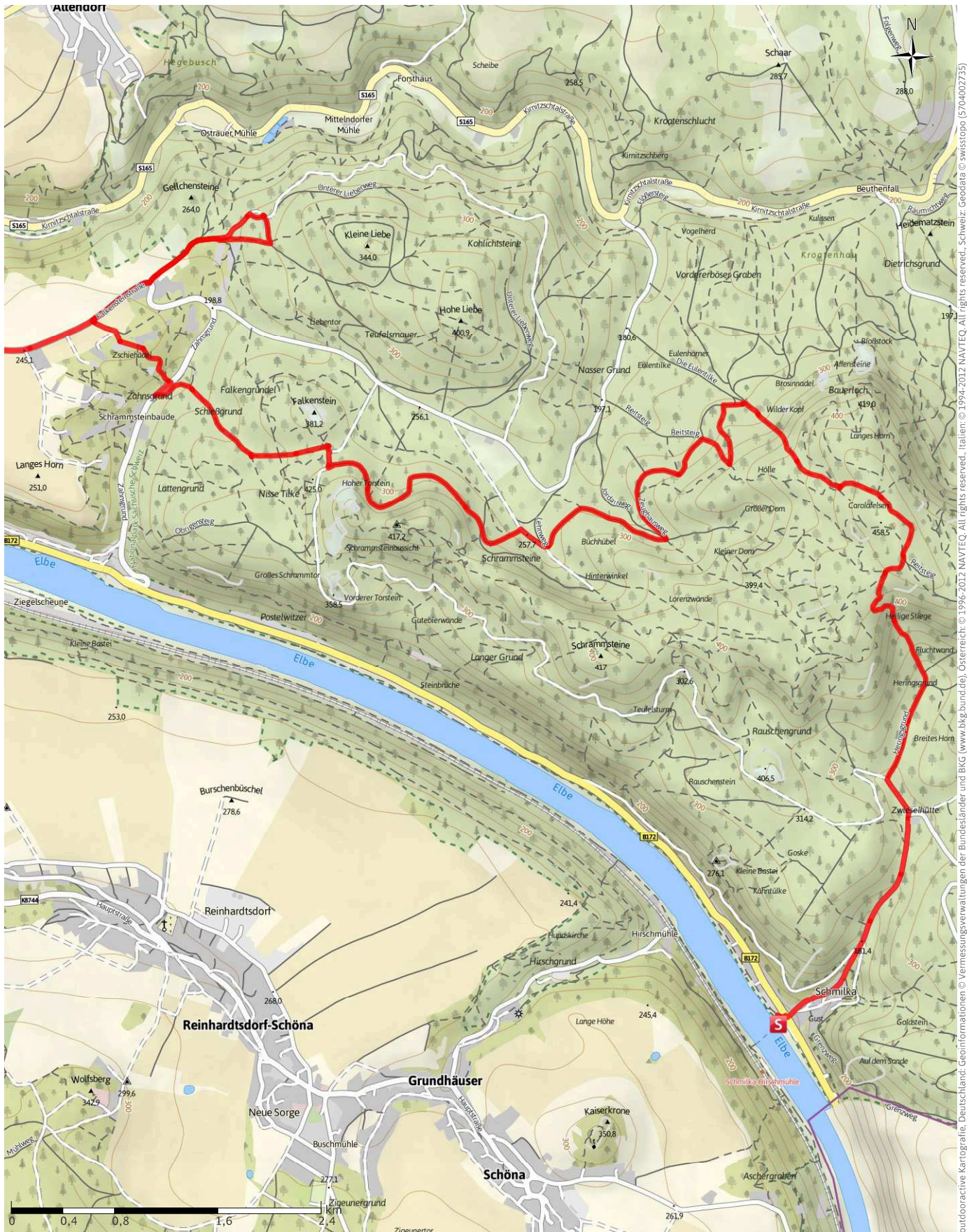
↔ 14.4 km

🕒 4:46 h

⬆️ 687 m

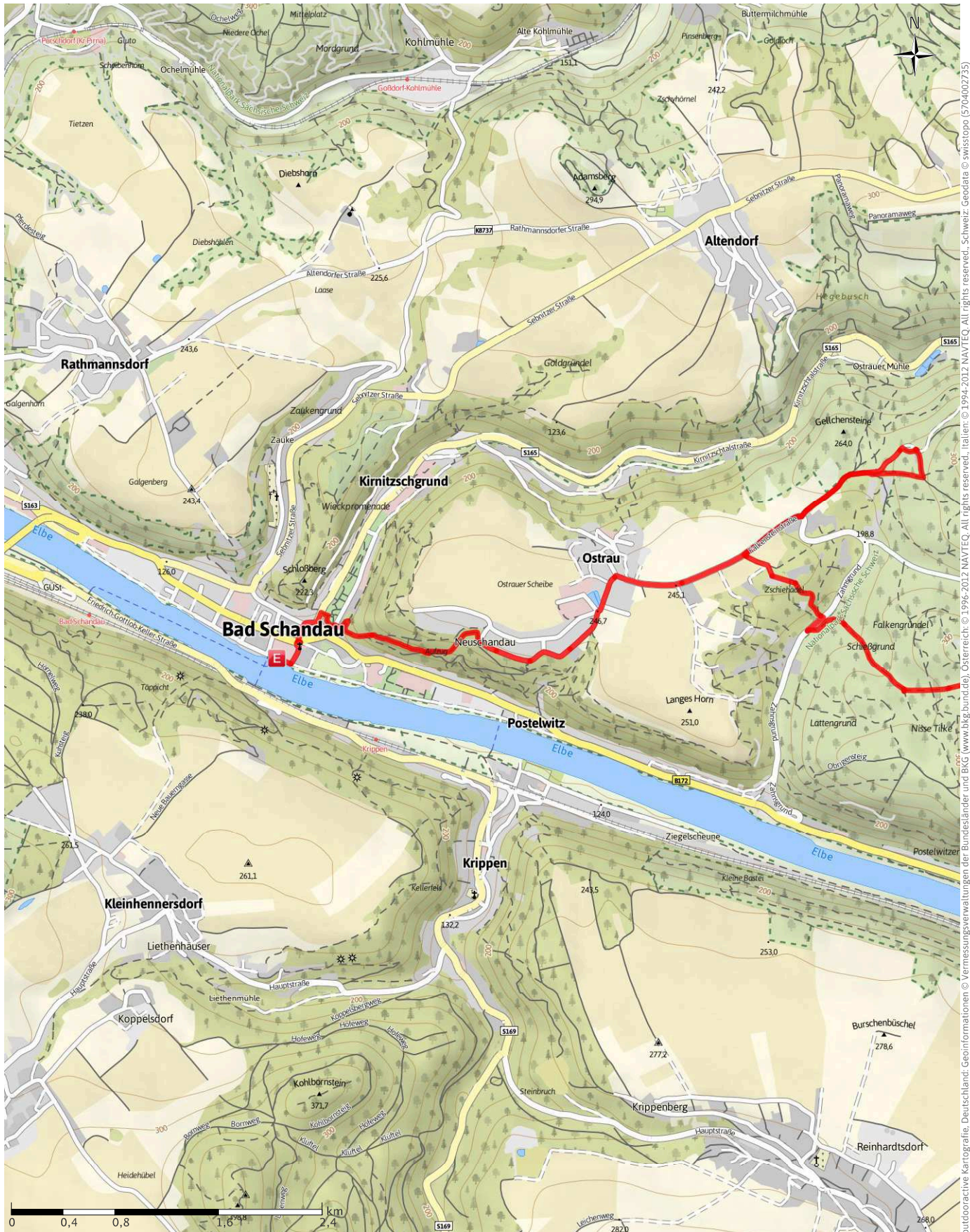
⬆️ 688 m

SCHWIERIGKEIT -



outdooractive Kartografie. Deutschland: Geoinformationen der Bundesländer und BKG (www.bkg.bund.de). Österreich: © 1996-2012 NAVTEC. All rights reserved., Italien: © 1994-2012 NAVTEC. All rights reserved., Schweiz: Geodata © swisstopo (5704002735)

← 14.4 km | ⌚ 4:46 h | ▲ 687 m | ▼ 688 m | SCHWIERIGKEIT -

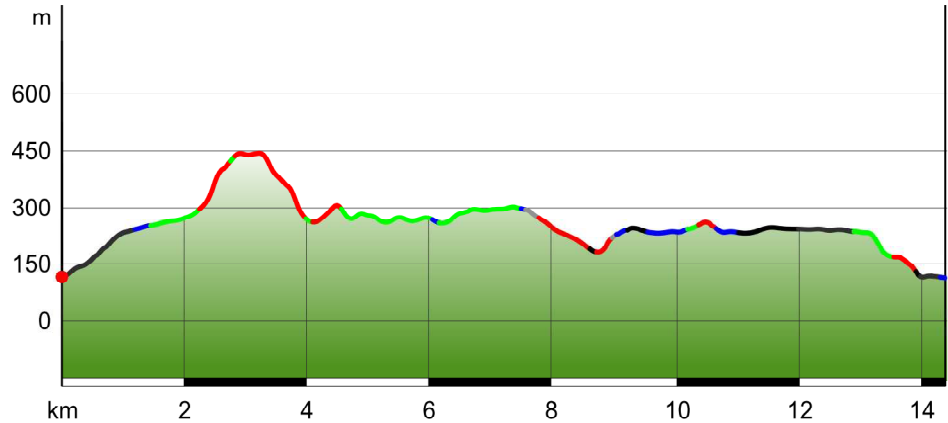


outdooractive Kartografie. Deutschland: Geoinformationen © Vermessungsverwaltungen der Bundesländer und BKG (www.bkg.bund.de), Österreich: © 1994-2012 NAVTEQ. All rights reserved., Italien: © swisstopo (5704002735)

WEGEART

Asphalt	2.4 km
Schotterweg	1.8 km
Weg	4.6 km
Pfad	4.0 km
Unbekannt	0.3 km
Straße	1.4 km

HÖHENPROFIL



TOURDATEN

WANDERUNG

STRECKE	↔ 14.4 km
DAUER	🕒 4:46 h
AUFSTIEG	⬆️ 687 m
ABSTIEG	⬇️ 688 m

SCHWIERIGKEIT -

KONDITION ●●●●●

TECHNIK ●●●●●

GEFAHRENPOTENZIAL ●●●●●

HÖHENLAGE

448 m  
118 m

EMPFOHLENE JAHRESZEIT

JAN	FEB	MÄR
APR	MAI	JUN
JUL	AUG	SEP
OKT	NOV	DEZ

BEWERTUNGEN

AUTOREN

ERLEBNIS	●●●●●
LANDSCHAFT	●●●●●

COMMUNITY

TOUR (0)	★★★★★
----------	-------

WEITERE TOURDATEN



Thomas Jänicke  
20.12.2013

Schmilka-Wurzelweg-Heringsgrund-Heilige Stiege-Carolafelsen-Wilde Hölle oder Höllweg-Falkenstein-Schießgrund-Schrammsteinbaude-Zschiehädelsweg-ehem- Campingplatz Kleine Liebe-Ostrau-Aufzug-Bad Schandau

REGIONEN

REGIONEN & ORTE

Deutschland	(Land)
Sachsen	(Bundesland)
Sächsische Schweiz	(Tourismus-Region)
Sächsische Schweiz	(Landkreis)

GEBIRGE

Elbsandsteingebirge	(Gebirgsgruppe)
---------------------	-----------------

SCHUTZGEBIETE 🌿

Elbtal zwischen Schöna und Mühlberg (Vogelschutzgebiet)

SCHUTZGEBIETE 🌿

Elbtal zwischen Schöna und Mühlberg (Fauna-Flora-Habitat-Gebiet)

SCHUTZGEBIETE 🌿

Sächsische Schweiz (Nationalpark)

SCHUTZGEBIETE 🌿

Nationalpark Sächsische Schweiz (Vogelschutzgebiet)

SCHUTZGEBIETE 🌿

Nationalpark Sächsische (Fauna-Flora-Habitat-)